



Montes de Casteljón de Valdejasa junto a la Val de Castellar

Por la Val de Castellar descendía el antiguo camino o senda que desde Zaragoza enlazaba con Casteljón de Valdejasa, hoy en día olvidada y perdida entre los campos de cultivo de las vales. En la siguiente ruta senderista (ideal para bicicleta de montaña), podemos todavía transitar por varios de los tramos de este camino recuperado, atravesando los hermosos pinares de El Castellar y Casteljón. Los entornos medioambientales y diferentes parajes naturales son variados, combinando ecosistemas que albergan gran cantidad de especies botánicas y animales. El ascenso hasta la muga de Casteljón con Tauste y Zaragoza ofrece la posibilidad de buscar el trazado de la calzada romana que unía Zaragoza (Caesaraugusta) con Pamplona (Pompaelo), hoy en día desparejado, aunque se han encontrado millarios que señalizaban el camino. En la Caseta Salmorrejo podemos disfrutar de un descanso merecido, un antiguo corral rehabilitado como refugio de cazadores o excursionistas. La vuelta

LA VAL DE CASTELLAR: RUTAS OLVIDADAS Y CALZADAS ROMANAS



Señalización del itinerario

Caseta Salmorrejo



Ermita de Santa Ana



Fuente Vieja

Puntos de interés histórico-monumental:
Iglesia parroquial de Santa María La Mayor (s.XIV).
Ermita de Santa Ana.
Restos del castillo medieval y de calzada romana.

Puntos de interés natural en el itinerario:

Montes de Casteljón y de El Castellar.
Val de Castellar, Val de los Aceres, Valdequendo, Val de Zaragoza...
Fuente Vieja, La Butirera, Varello Morca, Cubihar Verde, Puy-Oliva, El Peco, Caseta Salmorrejo (refugio)...
Formas de relieve del centro de la Depresión del Ebro: vales, follos, morfologías en yesos, concreciones, desprendimientos, etc.

se puede realizar por Puy-Oliva. La divisoria ofrece magníficas vistas de las vales y un ejemplar de carrasca monumental. Con cuidado en el descenso, al final de la ruta el camino enlaza con el itinerario a Val de Canteles. Es interesante acercarse para observar el cuidado entorno de la Fuente Vieja, que los vecinos del pueblo han sabido mantener y recuperar, formado por grandes bloques de piedra sin que se sepa el origen de los mismos.

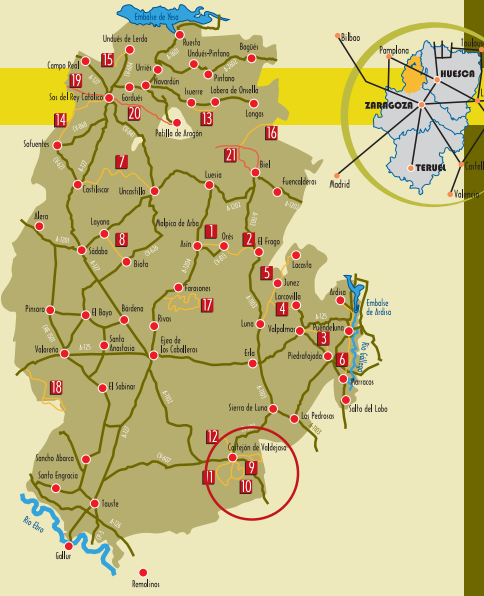
10 Val de Castellar Este—Valdequendo (Casteljón de V.) (PR-Z 109)
paseos y excursiones por las CINCO VILLAS



- Mantén el entorno limpio
- No enciendas fuego
- Respeta la naturaleza
- No abandones el itinerario señalizado
- Utiliza calzado deportivo cómodo

1. Asín-Orés (PR-Z 101)
2. Orés-El Frago (PR-Z 101)
3. Valpalmas-"Los Aguerales"-Piedratjada (PR-Z 102)
4. Luna-Castillo Obano-Castillo Yéquera-Lacorvilla (PR-Z 103)
5. Luna-Júnez-Lacasta (PR-Z 104)
6. Marracos-Puendeluna-Ardisa (PR-Z 105)
7. Uncastillo-Castiliscar (PR-Z 106)
8. Layana-"Los Bañales"-Biota (PR-Z 107)
9. Casteljón de Valdejasa-Val de Canteles (PR-Z 108)
10. Val de Castellar Este-Valdequendo (PR-Z 109)
11. Val de Castellar Oeste-Valdecarro (PR-Z 109)
12. Casteljón-Senda del Albejar (PR-Z 110)
13. Isuerre-Lobera de Onsella (PR-Z 111)
14. Sofuentes-Sierra de Peña-Sos del Rey Católico (PR-Z 112)
15. Undués de Lerdá-Camino de las Salinas (PR-Z 113)
16. Senda Mal Paso-Santo Domingo (PR-Z 114)
17. Ruta cicloturista "La Marcuera" (BTT)
18. La Bardena Aragonesa
19. Sos del Rey Católico-Torre de Añués (GR 1)
20. Sos del Rey Católico-Castillo de Roita (GR 1)
21. Biel-Pozo Figalo (Por Puyfonguera o barranco Embite) (GR 1)

Realiza: PAINÉS • Fotos: J. Romeo y J. Folgar © Archivo Paines



Contactos: Comarca Cinco Villas • Tel.976-664390 • www.comarcacincovillas.es

Val de Castellar Este—Valdeuquendo (Castejón de V.) (PR-Z 109)

Distancia	Altitud	Descripción del itinerario
0 km	520 m	La ruta por la Val de Castellar, Puy-Oliva y Valdeuquendo se inicia desde la travesía de Castejón de Valdejasa , por el camino de tierra que se dirige al cementerio de la localidad.
1,3 km	528 m	El itinerario asciende poco a poco por la Val de Castellar , que se localiza justo en frente del caserío. El primer cruce importante en la ruta (1,3 km) nos indica hacia el paraje de La Buitrera , pero continuaremos a la derecha siguiendo la ruta.
3,5 km	640 m	A los 3,5 km del recorrido nos encontramos con otra bifurcación de caminos, en este lugar se produce el desvío a la variante del PR-Z 109 en dirección a Valdecarro . Continuamos a la izquierda por Val de los Aceres y Puy-Oliva.
4,7 km	700 m	El camino ascendiendo poco a poco a las plataformas más elevadas que, en algunos lugares, nos ofrece magníficas panorámicas de la Val de Castellar y Castejón. Otro cruce de caminos nos indica al Cubilar Verde por la senda antigua de Zaragoza y, más adelante, por la muga hacia el refugio de la Caseta Salmorrejo.
6,5 km	640 m	Este último tramo llanea entre el pinar, nos localizamos en el Monte de el Castellar . En la Caseta Salmorrejo podemos realizar una pequeña parada, un antiguo corral rehabilitado para el ocio y descanso.
9,2 km	680 m	Para volver a Castejón, hay que retroceder por el mismo camino, pero esta vez continuar en dirección al Puy-Oliva y Valdeuquendo. Podemos observar un ejemplar de carasca monumental desde el camino, atravesar el corral de Puy-Oliva y el desvío al cerro El Paco .
11,1 km	660 m	El itinerario discurre por la ruta señalizada para BTT del "Circuito de Sora" , y el descenso se produce después de una curva cerrada, en fuerte pendiente, que salva el desnivel de las plataformas terciarias de este sector de la Depresión del Ebro.
11,5 km	620 m	Por último, el camino sigue descendiendo hasta alcanzar la Valdeuquendo , donde pronto podemos avistar la silueta de Castejón de Valdejasa.
13 km	520 m	Más adelante, enlazamos con el camino a Val de Canteles (PR-Z 108), atravesamos el paraje de la Fuente Vieja y terminamos la ruta en la carretera, junto a Castejón.



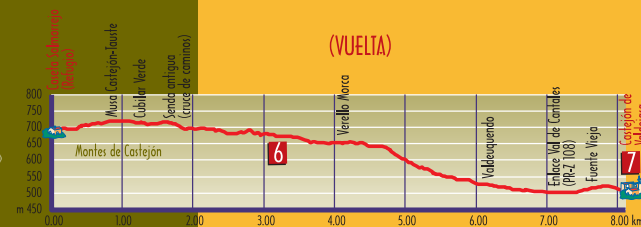
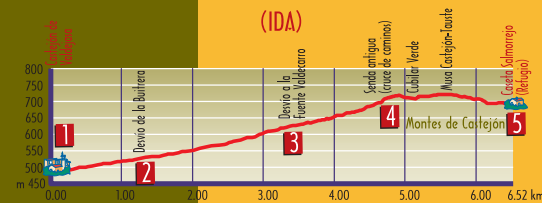
Montes de Castejón de Valdejasa



Método para la Información de Excursiones

- Medio.**
Severidad del medio natural
 - Itinerario.**
Orientación en el itinerario
 - Desplazamiento.**
Dificultad en el desplazamiento
 - Esfuerzo.**
Cantidad de esfuerzo necesario
- Valoración de 1 a 5 puntos.

Distancia: 13 km
Desnivel: 190 m
Tiempo aprox: 3 h 15'
Dificultad: Baja.
Uso del itinerario: Senderismo, paseo a caballo, bicicleta de montaña (BTT), etc.
Enlace con otros itinerarios señalizados: Variante del PR-Z 109 a la fuente Valdecarro y Casa de los Forestales; a Val de Canteles (PR-Z 108) por la Val de Zaragoza.



Final del itinerario en Castejón



SENDEROS DE PEQUEÑO RECORRIDO (SPR)



Descárgate la ruta o el track para tu GPS: www.comarcasico.es